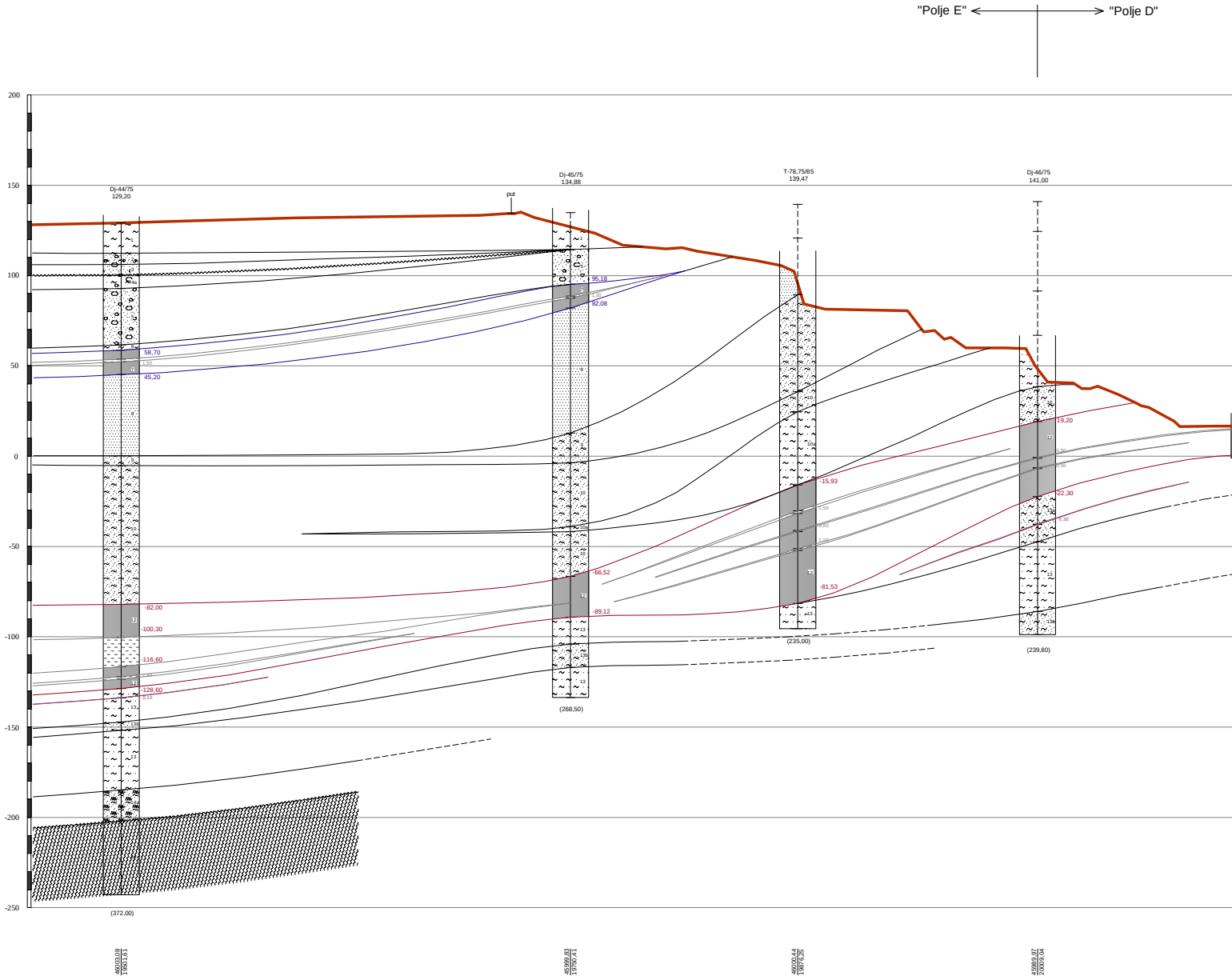
"Polje E"
"Polje D"
200
150
100
50
0
-50
-100
-150
-200
-250
Dj-44/75
129,20
put
Dj-45/75
134,88
T-78,75/85
139,47
Dj-46/75
141,00
58,70
1,50
45,20
95,18
1,20
82,08
-82,00
-100,30
-116,60
-128,60
0,10
-66,52
-89,12
-15,93
1,50
0,80
1,00
-81,53
19,20
3,50
4,50
-22,30
0,30
1
2
3
4a
5
6
7
8
9
10
10a
12
13
13b
(372,00)
(268,50)
(235,00)
(239,80)
46003,08
19501,61
45999,83
19750,41
46000,44
19876,25
45989,97
20009,04

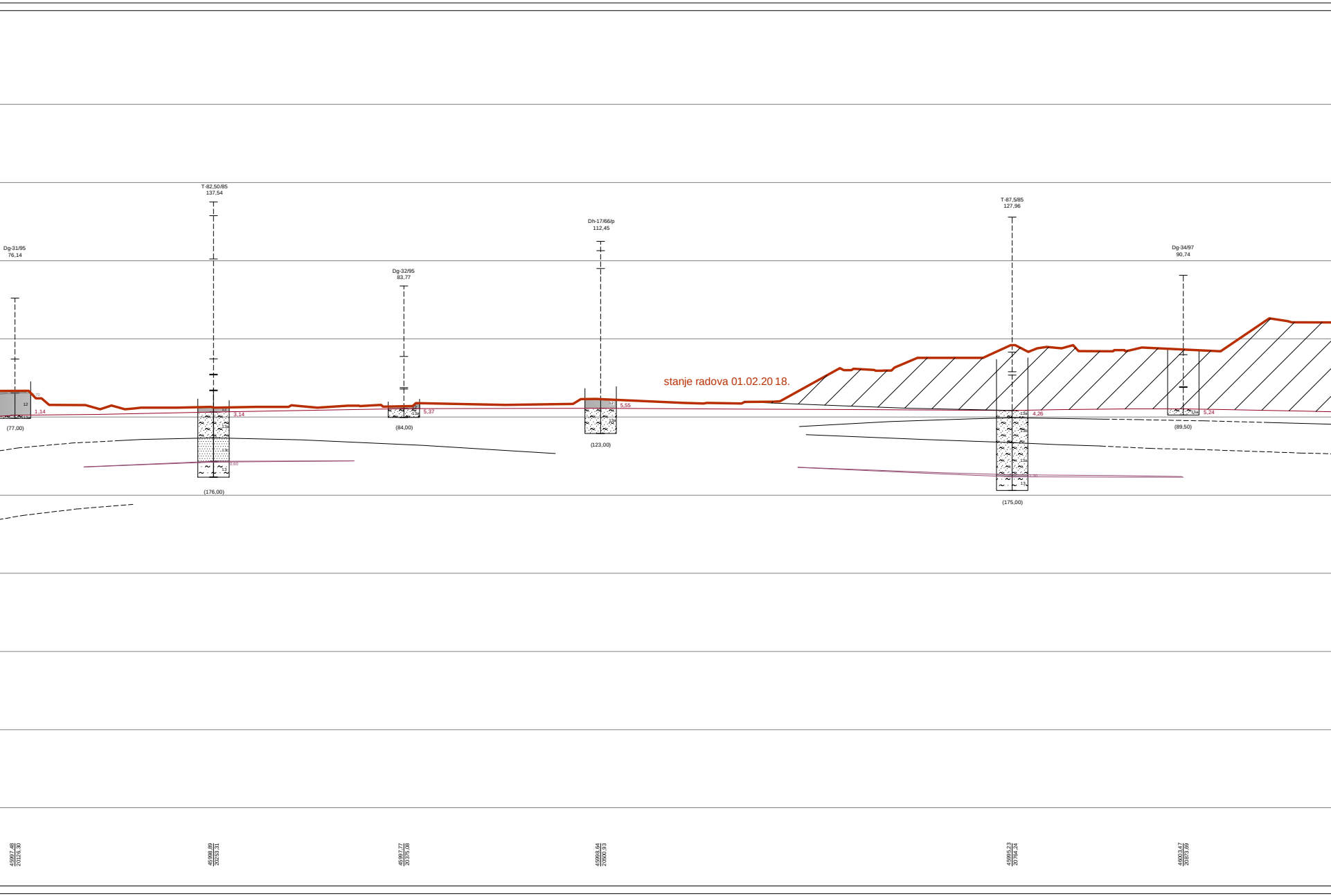
Dg-31/95
76,14
1,14
(77,00)
T-82,50/85
137,54
3,14
(176,00)
Dg-32/95
83,77
5,37
(84,00)
Dh-17/66/p
112,45
5,55
(123,00)
stanje radova 01.02.20 18.
T-87,5/85
127,96
4,26
(175,00)
Dg-34/97
90,74
5,24
(89,50)
12
13a
13b
13
45997,48
20126,30
45998,89
20253,31
45997,77
20375,08
45998,64
20500,93
45995,23
20764,24
46003,47
20873,69

GEOLOŠKI PROFIL
jug-sever 46000
1:1000

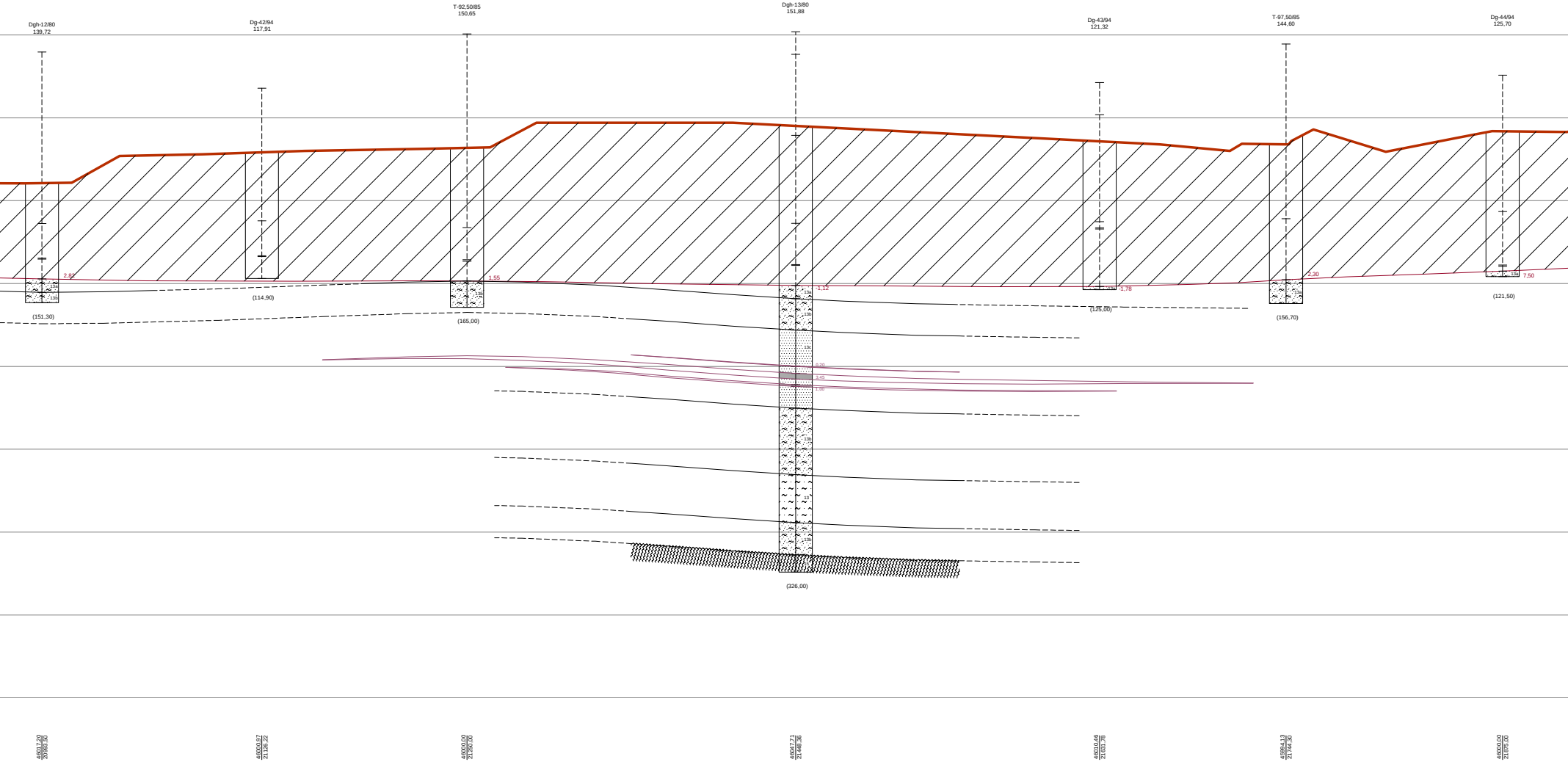
Dgh-12/80
139,72
Dg-42/94
117,91
T-92,50/85
150,65
Dgh-13/80
151,88
Dg-43/94
121,32
T-97,50/85
144,60
Dg-44/94
125,70
2,82
13a
13b
(151,30)
(114,90)
1,55
13b
(165,00)
-1,12
13a
13b
13c
0,20
3,45
1,00
13b
13
13b
15
(326,00)
13a
-1,78
(125,00)
2,30
13a
(156,70)
13a
7,50
(121,50)
46017,20
20993,50
46000,97
21126,22
46000,00
21250,00
46047,71
21448,36
46010,46
21631,78
45994,13
21744,30
46000,00
21875,00

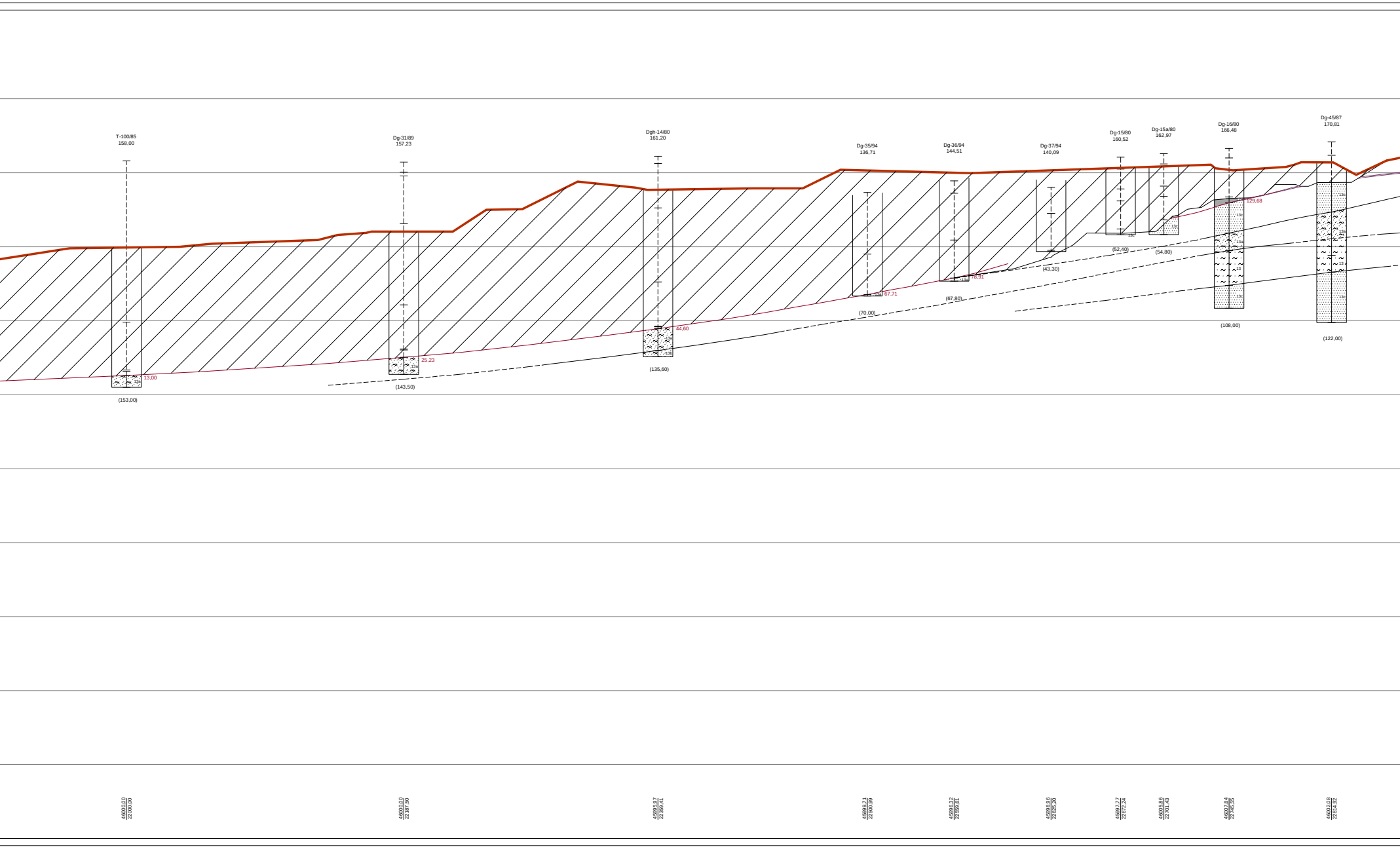
T-100/85
158,00
13a
13,00
(153,00)
Dg-31/89
157,23
13a
25,23
(143,50)
Dgh-14/80
161,20
13a
13b
44,60
(135,60)
Dg-35/94
136,71
13a
67,71
(70,00)
Dg-36/94
144,51
13a
78,91
(67,80)
Dg-37/94
140,09
(43,30)
Dg-15/80
160,52
13c
(52,40)
Dg-15a/80
162,97
13c
(54,80)
Dg-16/80
166,48
129,68
13c
13a
13
13c
(108,00)
Dg-45/87
170,81
13c
13a
13
13c
(122,00)
46000,00
22000,00
46000,00
22187,50
45995,97
22399,41
45999,71
22500,99
45996,32
22559,61
45998,96
22625,20
45997,77
22672,24
46005,86
22701,43
46007,84
22745,55
46002,08
22814,92


0°
Dg-30/86
176,25
Dg-35/89
181,48
Dg-36/89
187,28
Dg-37/89
191,41
2c
12a
13c
13a
13
1
152,05
151,45
163,78
161,58
164,68
163,08
164,91
163,91
(68,00)
(31,00)
(30,50)
(31,60)
46000,00
22875,00
46000,00
22937,50
46000,00
23000,00
45999,98
23051,71

LEGENDA

	▨	NASIP	Odlagalište, pesak, glinoviti pesak, glina žute boje
1	~ ~	GLINA	Kvartarna, slabo peskovita sa oolitima i skramama Fe i Mn konkrecijama CaCO3, mrka, smeđa, žutosmeđa i siva
2	⁙	PESAK	Sitnozrn do prašinast, zaglinjen, sa partijama glinovitog šljunka i peskovite gline, žutosiv, siv i rđastožut
2a	⁙	GLINA	Peskovita i šljunkovita, siva, smeđa i žutosiva
2b	~ • ~	GLINA	Pretežno masna, plastična, delimično šljunkovita, tamnosiva, sivoplava i sivozelena
2c	⁙	GLINA	Peskovita, pretaložena, sive, sivožute do sivoplave boje, neravnomerno oksidisala
3	○ • ○	ŠLJUNAK	Krupnozrn do sitnozrn. Pesak krupnozrn do srednjezrn, siv do sivo žut
4	⁙	PESAK	Sitnozrn do prašinast, sitnozrn do srednjezrn sa proslocima gline i pojavom sitnozrnog šljunka, siv, sivožut, rđastožut i žutosmeđ
4a	~ · ~	GLINA	Peskovita, mestimično plastična sa proslojcima prašinastog do sitnozrnog peska, i ređim zrnima šljunka, žutosiva, siva, smeđa i rđastožuta
5	⁙	PESAK	Šljunkovit, krupnozrn i srednjezrn, mestimično sa partijama sitnozrnog i prašinastog peska siv, smeđ i sivožut
5a	~ · ~	GLINA	Jače ili slabije peskovita, ili sa prelascima u prašinast zaglinjen pesak, siva, sivoplava, sivozelena i sivosmeđa
5b	⁙	PESAK	Prašinast do sitnozrn, zaglinjen, siv, sivoplav, sivozelenkast i žutosiv
6	~ ~	GLINA	Masna, plastična i ugljevita sa komadima uglja, tamnosiva, siva, smeđa, mrka, tamnozelena i tamnoplava
7a	~ ~	GLINA	Sivozelena do ugljevita, razdvaja gornji (povlatni ugljeni sloj)
8	⁙	PESAK	Kvarcni, sitnozrn do srednjezrn sa ljuspicama liskuna pri dnu intervala, sivomrk od ugljevite gline
9	⁙	PESAK	Sitnozrn do prašinast, zaglinjen, siv, svetlosiv, sivožut, rđastožut i sivozelekast, HG kolektor Kr = 4x10⁻⁵ cm/sec izdan sa slobodnim nivoom
10	⁙	PESAK	Sitnozrn do prašinast, zaglinjen, liskunovit sa više ili manje detritusa uglja (fina laminacija) i ređim proslojcima srednjezrnog peska, sivoplav i sivozelen
10a	~ · ~	GLINA	Peskovita sa proslojcima prašinastog peska sa manjim ili većim sadržajem detritusa uglja, sivoplava i sivozelena
11	~ ~	GLINA	Masna, visokoplastična i ugljevita sa fragmentima uglja, sivozelena i tamnosiva
12	■	UGALJ	Ksilitni, drvenast sa proslojcima amorfnog uglja, gline, ugljevite gline i ređe peska glavni ugljeni sloj
12a	~ ~	GLINA	Ugljevita
13	~ · ~	GLINA	Masna, slabo peskovita do peskovita, liskunovita sa proslojcima uglja, ugljevite gline i prašinastog i sitnozrnog peska, sivoplava, siva i tamnosiva
13a	⁙	PESAK	Zaglinjen, sitnozrn do srednjezrn, liskunovit, mestimično ugljevit, sivoplav, sivozelenkast i smeđ HG kolektor Kr = 1,8x10⁻³ cm/sec, izdan pod pritiskom
13b	⁙	PESAK	Zaglinjen prašinast do sitnozrn, sivobeličast, sivozelen HG kolektor Kr = 2,8x10⁻⁴ cm/sec, izdan pod pritiskom
13c	⁙	PESAK	Kvarcni, sitnozrn, srednjezrn, sivobele do bele i sivozelene do sivoplave boje, HG kolektor Kr = 4,5x10⁻² cm/sec, izdan pod pritiskom
14	~ ≋ ~	GLINA	Peskovita sa proslojcima ili bez prašinastog peska, škriljave teksture, mestimično liskunovita sa odlomcima i proslojcima škriljaca, rđastožuta, sivoplava i crvena (šarena)
14a	≋	PESAK	Sitnozrn do srednjezrn, sitnozrn do prašinast, zaglinjen sa odlomcima škriljaca, sivoplav i sivozelen
14b	○ ≋ ○	ŠLJUNAK	Bazalni, sitnozrn-srednjezrno-krupnozrn, sa odlomcima škriljaca i krupnim oblucima kvarca
15	≋ ≋	ŠKRILJAC	Raspadnut, delimično raspadnut ili kompaktan, sericitski, hloritski, sericitsko - muskovitski, albit-hloritski, filit, kornit i dr.
16	V V	DACIT I ANDEZIT	
	▽ NPI	NIVO PODINSKE IZDANI	
	▽ NKI	NIVO KROVINSKE IZDANI	

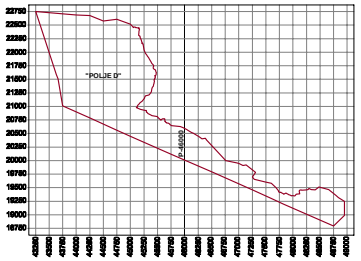
"POLJE D"
P-46000
22750
22500
22250
22000
21750
21500
21250
21000
20750
20500
20250
20000
19750
19500
19250
19000
18750
43250
43500
43750
44000
44250
44500
44750
45000
45250
45500
45750
46000
46250
46500
46750
47000
47250
47500
47750
48000
48250
48500
48750
49000

Naziv objekta	"POLJE D"	
Naziv priloga	GEOLOŠKI PROFIL jug-sever 46000	
Razmera	Datum	Broj priloga
1 : 1 000		GP -